















rys.1a

OZNACZENIA

-  granice analizowanego obszaru
-  OChK Dolina Pasłęki
-  OChK Wysoczyzna Elbląska
-  OChK Rzeki Baudy
-  Otulina obszarów Natura 2000
-  OSO Zalew Wiślany PLB280010
-  SOO Zalew Wiślany i Mierzeja Wiślana PLH280007
-  OSO Dolina Pasłęki PLB280002
-  SOO Rzeka Pasłęka PLH280006
-  rzeka
-  Rezerwat Ostoja Bobrów na rzece Pasłęce
-  Rezerwat Cielętnik
-  Jezioro Pierzchalskie
-  obszar otuliny Parku Krajobrazowego Wysoczyzna Elbląska- Wschód

skala 1: 75 000





rys.1a

rys.1 Obszary podlegające ochronie prawnej w otoczeniu analizowanego obszaru